


乌鲁木齐天地源矿山技术有限公司新疆且末县尧勒萨依金矿采选工程建设项目 总平面图



图例

- 新建道路
- 道路变坡点标高
- 挡土墙
- 室内地坪标高
- 室外地坪标高
- 新建、构筑物

说明：
1、图中尺寸除特殊说明外均以mm计；
2、坐标系为国家2000大地坐标系，高程系为国家1985国家高程基准。

地块六

2

1

4

生活区

3

地块五

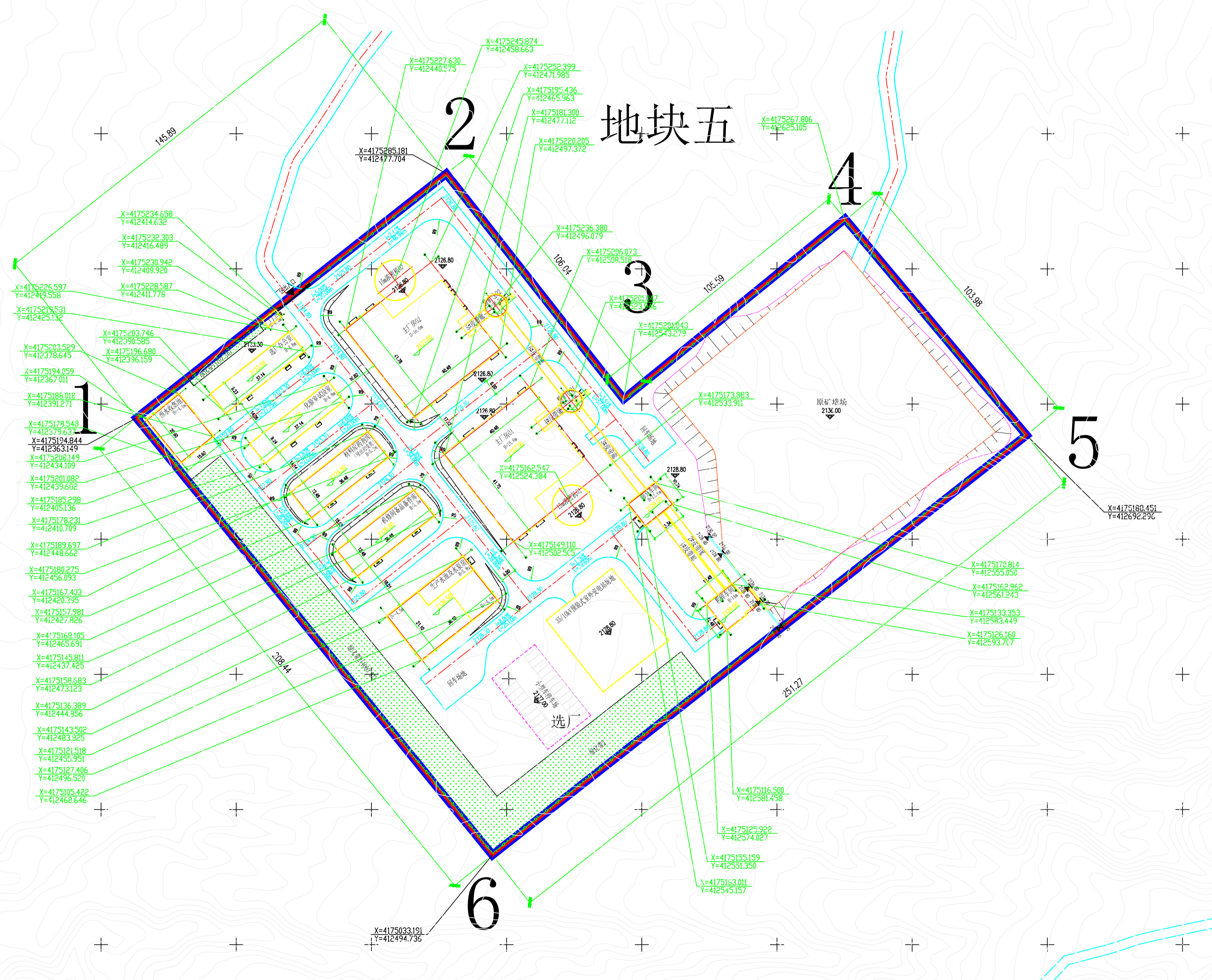
2

4

3

5


6



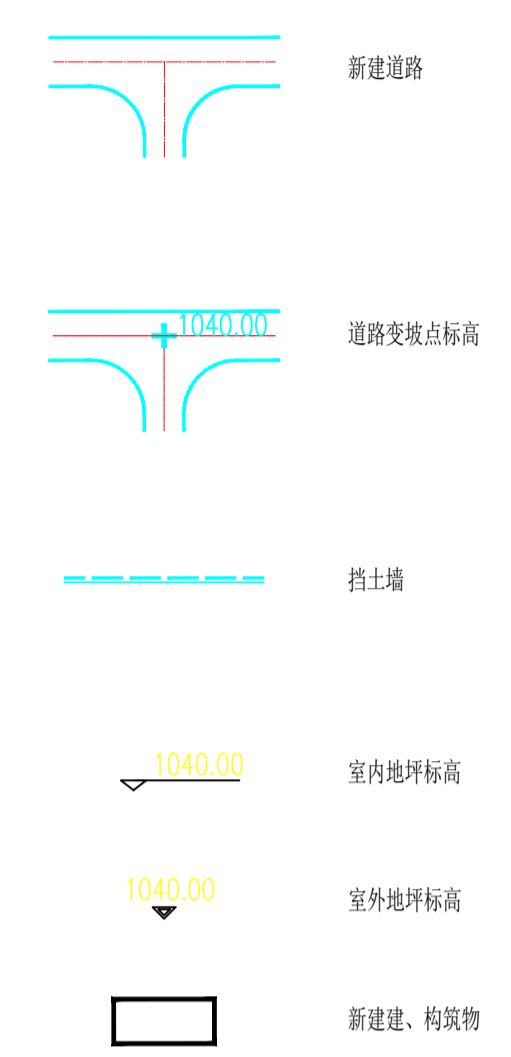
项目负责人	孙晓丹	设计阶段	规划方案	烟台东方冶金设计研究院有限公司 YANTAI ORIENT METALLURGICAL DESIGN AND RESEARCH INSTITUTE Co.,LTD.	建设单位	乌鲁木齐天地源矿山技术有限公司		
专业负责人	王允祥	专业	总图		项目名称	乌鲁木齐天地源矿山技术有限公司新疆且末县尧勒萨依金矿采选工程建设项目		
审定	付士新	比例	1:1000	图名	总平面布置图			
审核	王允祥	图幅	A1	所属图号	D127025			
校核	刘语佳	日期	2026.03	子项名称	D12702501			
设计	卜令昆	证书编号		工程号	D1270-2025	版本号		

乌鲁木齐天地源矿山技术有限公司新疆且末县尧勒萨依金矿采选工程建设项目

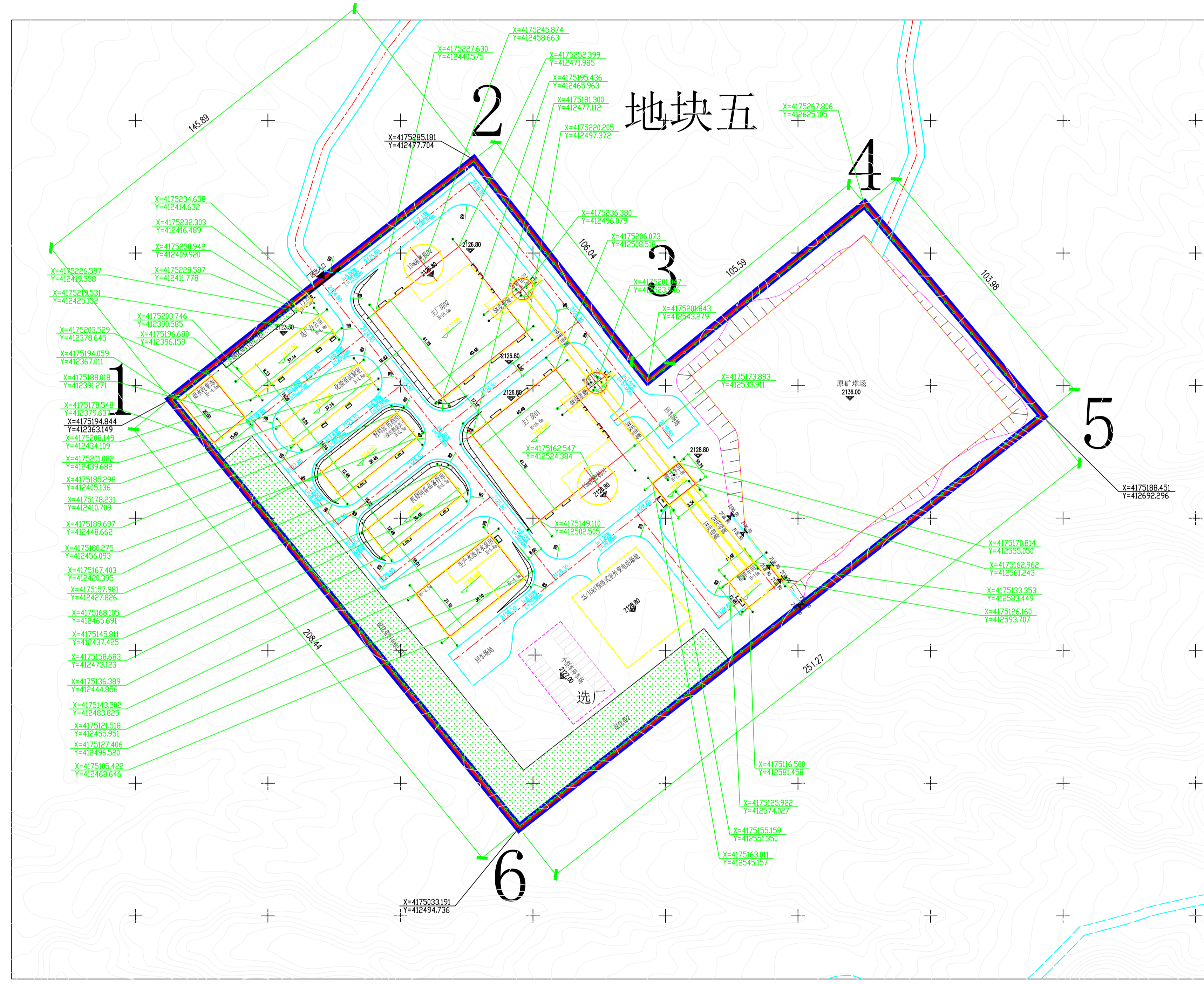
地块五总平面图



图例



说明:
1、图中尺寸除特殊说明外均以mm计;
2、坐标系为国家2000大地坐标系, 高程系为国家1985国家高程基准。




序号	名称	单位	数值	备注
1	建设用地面积	m ²	41162.11	
2	总建筑面积	m ²	6056.76	
3	计容建筑面积	m ²	8713.5	厂房檐口高度大于8m的, 按建筑面积双倍计容, 具体详建筑物一览表
4	建、构筑物占地面积	m ²	15734.84	
5	容积率		0.21	≥0.2
6	建筑系数	%	38.23	≥30%
7	绿地面积	m ²	4167.07	
8	绿地率	%	10.13	≥10%
9	行政办公及生活设施用地面积	m ²	343.17	
10	行政办公及生活设施占地面积比例	%	0.83	≤7%
11	行政办公及生活设施占总建筑面积比例	%	5.67	≤15%
12	停车位	个	24	
13	挡土墙长度	m	17.5	
14	钢丝网围网	m	922	

序号	建筑名称	基底面积	总建筑面积	计容建筑面积	地上建筑面积	地下建筑面积	建筑层数	建筑高度(室外地坪至檐口或女儿墙顶)	使用性质	火灾危险类别	备注
1	粗碎车间	177.09	177.09	177.09	177.09	0	地上1层	14.1	工业建筑	戊类	
2	筛分车间	143.27	143.27	143.27	143.27	0	地上1层	12.6	工业建筑	戊类	
3	粉矿仓01	58.09	—	—	—	—	—	16.7	构筑物		
4	1#皮带廊	119.58	—	—	—	—	—	3.1	构筑物		
5	2#皮带廊	101.38	—	—	—	—	—	3.35	构筑物		
6	3#皮带廊	126.49	—	—	—	—	—	2.6	构筑物		
7	4#皮带廊	34.72	—	—	—	—	—	2.6	构筑物		
8	主厂房01	1446.96	1446.96	2615.15	1446.96	0	地上1层	17.1	工业建筑	戊类	
9	粉矿仓02	58.09	—	—	—	—	—	16.7	构筑物		
10	5#皮带廊	34.72	—	—	—	—	—	2.6	构筑物		
11	6#皮带廊	121.02	—	—	—	—	—	2.6	构筑物		
12	主厂房02	1439.63	1439.63	2607.02	1439.63	0	地上1层	17.1	工业建筑	戊类	
13	15#深密机01	176.71	—	—	—	—	—	—	配套设施		
14	15#深密机02	176.71	—	—	—	—	—	—	配套设施		
15	机械间备件库	465.10	465.10	465.10	465.10	0	地上1层	5.2	工业建筑	戊类	
16	材料库药剂库	465.10	465.10	465.10	465.10	0	地上1层	5.2	工业建筑	戊类	
17	化验室	352.28	352.28	352.28	352.28	0	地上1层	4.8	工业建筑附属建筑		
18	选厂办公室	352.28	352.28	352.28	352.28	0	地上1层	4.8	工业建筑附属建筑		
19	35/10k开闭式室外变电站	1047.51	1047.51	1047.51	1047.51	0	地上1层	4.4	工业建筑附属建筑	丙类	
20	生产水池及水泵房	764.56	145.39	145.39	145.39	0	地上1层 地下1层	5.8	工业建筑	戊类	
21	雨水收集池	321.36	—	—	—	—	—	-4.5	构筑物		
22	门卫	22.15	22.15	22.15	22.15	0	地上1层	4.2	民用建筑		
23	原矿堆场	7730.04	—	—	—	—	—	—	堆场		
	合计	15734.84	6056.76	8713.5	6056.76	0					

项目负责人	孙晓丹	设计阶段	规划方案	烟台东方冶金设计研究院有限公司 YANTAI ORIENT METALLURGICAL DESIGN AND RESEARCH INSTITUTE Co., LTD.	建设单位	乌鲁木齐天地源矿山技术有限公司			
专业负责人	王允祥	专业	总图		项目名称	乌鲁木齐天地源矿山技术有限公司 新疆且末县尧勒萨依金矿采选工程建设项目(地块五)			
审定	付士新	比例	1:1000	图名	选厂总平面布置图				
审核	王允祥	图幅	A1	所属图号	D127025				
校核	刘语佳	日期	2026.03	工程号	D1270-2025				
设计	卜令昆	证书编号		图号	D12702502				
修改说明		设计		审核		审定		日期	

乌鲁木齐天地源矿山技术有限公司新疆且末县尧勒萨依金矿采选工程建设项目

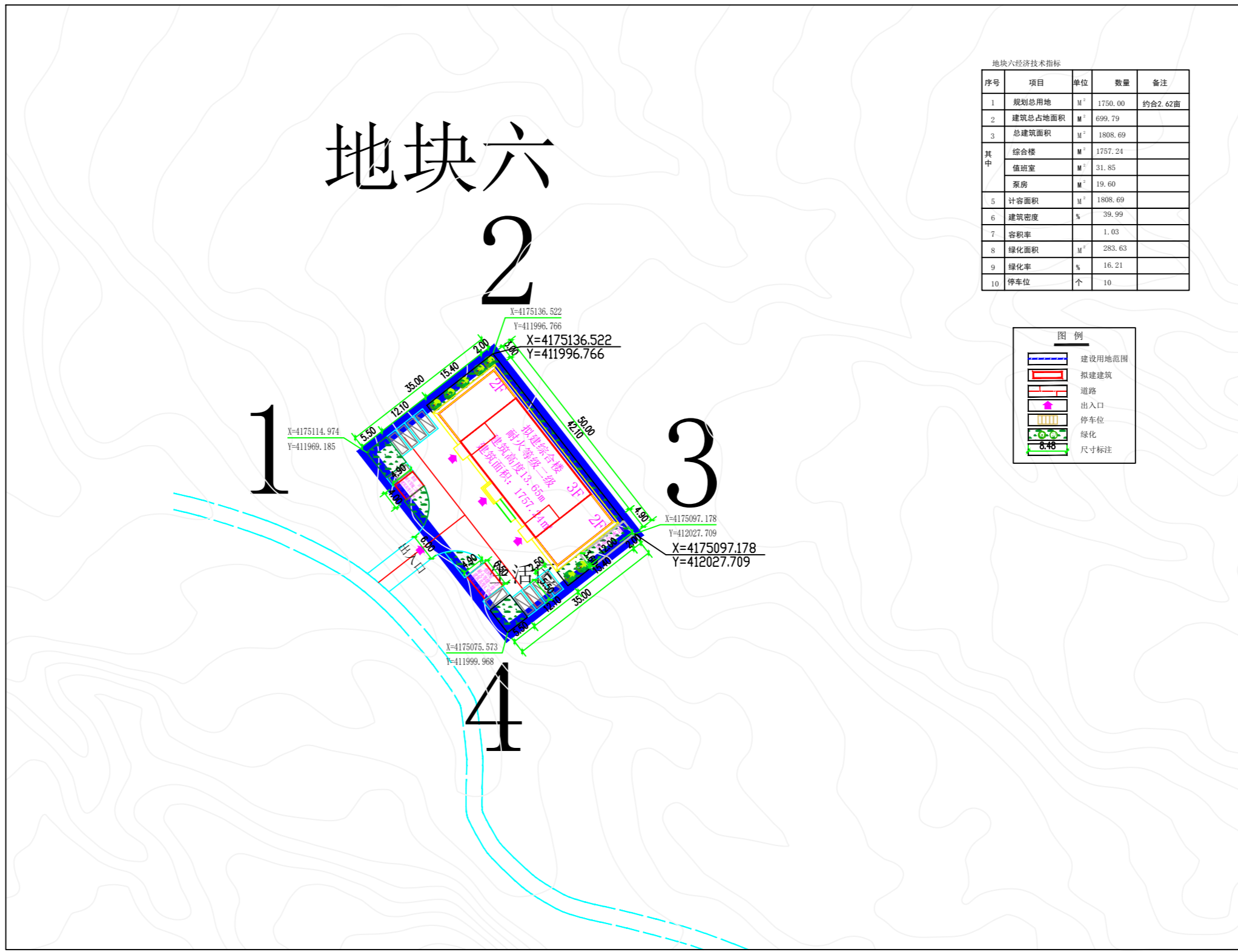
地块六总平面图



图例

- 新建道路
- 道路变坡点标高
- 挡土墙
- 室内地坪标高
- 室外地坪标高
- 新建、构筑物

说明：
1、图中尺寸除特殊说明外均以mm计；
2、坐标系为国家2000大地坐标系，高程系为国家1985国家高程基准。



		项目负责人	孙晓丹		设计阶段	规划方案	烟台东方冶金设计研究院有限公司 YANTAI ORIENT METALLURGICAL DESIGN AND RESEARCH INSTITUTE Co.,LTD.	建设单位	乌鲁木齐天地源矿山技术有限公司		
		专业负责人	王允祥		专业	总图		项目名称	乌鲁木齐天地源矿山技术有限公司 新疆且末县尧勒萨依金矿采选工程建设项目（地块六）		
③		审定	付士新		比例	1:1000	图名	生活区总平面布置图			
②		审核	王允祥		图幅	A1	所属图号	D127025			
①		校核	刘语佳		日期	2026.03	图号	D12702503			
序号	修改说明	设计	校核	审定	日期	设计	证书编号	工程号	D1270-2025	版本号	